

Så hittar du till Villa More

Tips! Det finns välsorterade matbutiker i Supetar intill färjeläget. Det kan vara bra att bunkra matvaror i någon av butikerna som ni hittar till precis vid när kört av färjan...

NÄR DU KÖRT AV FÄRJAN

När du kört av färjan fortsätter du bara rakt fram. Du passerar byggnaderna på höger sida och en badplats på vänster sida. Efter ca 500 m kommer du fram till en rondell, här ska du köra till vänster mot Splitska.

Efter ca 50 meter, sväng till höger och in på parkeringen. Här hittar du en nyöppnad Lidl – där basvaror och dryck är billigare än i många av de andra butikerna på ön.



När du har avslutat inköpen kör du samma väg tillbaka, väl framme i rondellen kör du nu till vänster upp för svag backe.



Efter ca 300 meter delar vägen på sig –
och här tar du till höger mot **Ložisća-Sutivan-Mirca**.
Fortsätt bara vägen rakt fram och du kommer att ha staden
Supetar nedanför dig på höger sida.



Ta Det lugnt – här är det ofta fart kontroll

Efter ca 3 km kommer du till en rak sträcka – här måste du ta det lugnt
(det är ofta fartkontroll på detta vägavsnitt).

När du passerat skylten med pilen rakt fram **mot Sutivan**
så vet du att du är på rätt väg.



Efter skylten kör bara rakt fram i ytterligare 3 km tills du ser skylten Sutivan, passera denna och fortsätt rakt fram.

När du passerat skylten kommer det ett vägavsnitt som är lite kurvigt

Följ bara vägen tills vägen planar ut i en lång svagt böljande raksträcka.



I slutet av denna rak sträcka ska du köra av till höger (du ser en skylt med blå pil på vänster sida av körbanan).



Väl inne på den lilla grusvägen ser du ett stenkors med inskriptionerna 1857.



Fortsätt på grusvägen och efter ca 300 meter kommer du att passera en pumpstation samt en olivgård på höger sida, därefter kör du första avtagsvägen till vänster.

Du kommer nu att se en vik med turkosblått vatten på höger sida

Fortsätt fram tills att vägen går över till betong, vägen går nu brant nedför och kör nu försiktigt, efter 75 meter svänger vägen till vänster och mitt i backen ska du nu köra av till höger (håll till vänster i denna backe så att du klarar den snäva svängen) efter ca 50 meter är du framme, Villa More är första huset på höger sida.

Välkommen till Villa More

Office:

Ložišća Bobovišća
21404 Ložišća
Croatia

GPS: 43°21'13.83"N 16°27'38.26"E

Telephone:

Office: +385 21 63 40 02
Direct: +385 91 123 45 50
Fax: +385 21 63 40 11
From Sweden: 031-730 81 35
(IP-telefon, normal Svensk samtalstaxa)

Svensson D.O.O

Firmaregistreringsnummer 1898019
OIB: 14351662369

Staff:

Sven Gunnar Svensson
Telephone: +46 735 25 88 17
E-mail: info@kroatienexperten.com

Franci Sore

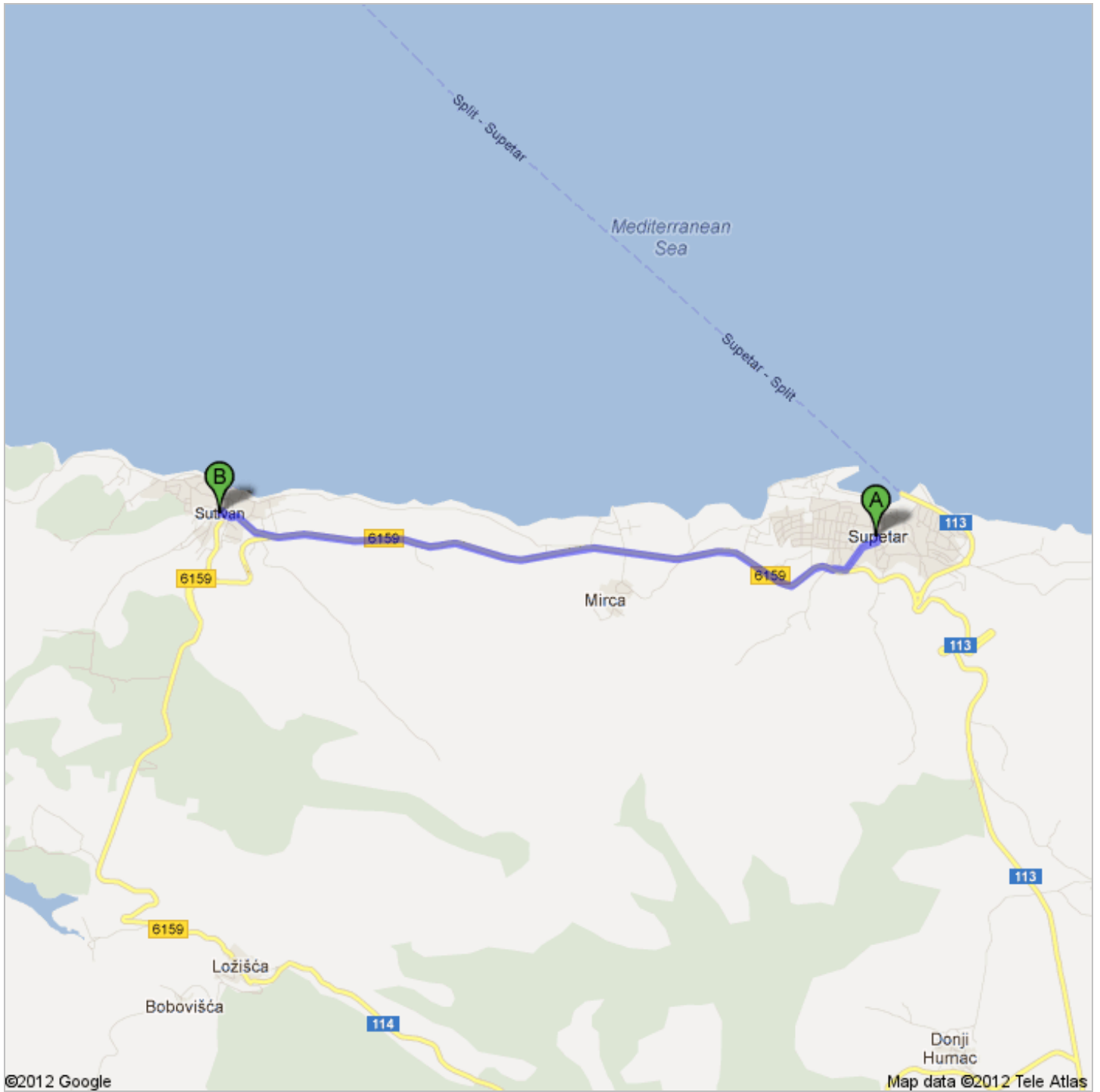
Telephone: +385 91 12 34 700
E-mail: maja05753@yahoo.com


Maja Jurac

Telephone: +385 91 14 88 834
Telephone: +385 97 79 38 888
E-mail: majajurac@hotmail.com




Vägbeskrivning till Sutivan, Kroatien 6,4 km – cirka 9 min



 Supetar, Kroatien

	1. Kör söderut	åk 48 m totalt 48 m
	2. Sväng höger mot väg 6159	åk 160 m totalt 210 m
	3. Ta 1:a åt vänster mot väg 6159 Ungefär 1 min	åk 350 m totalt 600 m
	4. Sväng höger till väg 6159 Ungefär 5 min	åk 5,2 km totalt 5,8 km
	5. Svag sväng höger för att fortsätta på väg 6159 Ungefär 1 min	åk 450 m totalt 6,2 km
	6. Sväng vänster för att fortsätta på väg 6159 Ungefär 1 min	åk 160 m totalt 6,3 km
	7. Sväng vänster	åk 28 m totalt 6,4 km

 Sutivan, Kroatien


De här vägbeskrivningarna är endast till för planering. I verkligheten kan vägbyggen, trafik, vädret eller annat göra att omständigheterna skiljer sig från våra resultat, och du bör planera din rutt efter det. Var uppmärksam på alla skyltar eller meddelanden som rör din rutt.

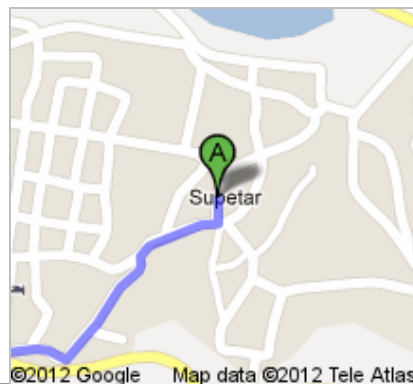
Kartdata ©2012 Tele Atlas



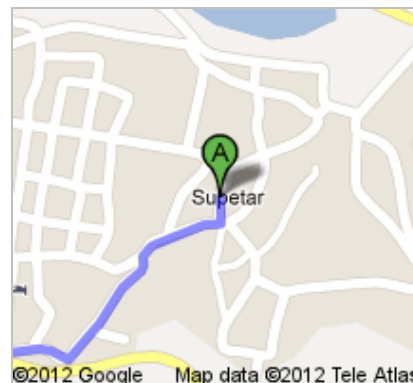
Vägbeskrivning till Sutivan, Kroatien

6,4 km – cirka 9 min


 Supetar, Kroatien

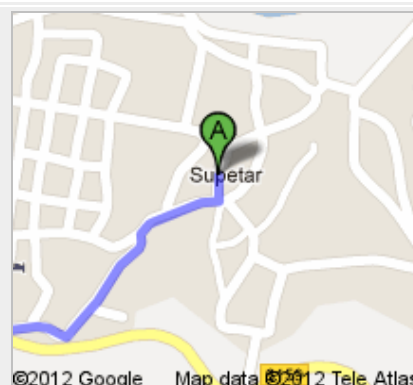


1. Kör **söderut**




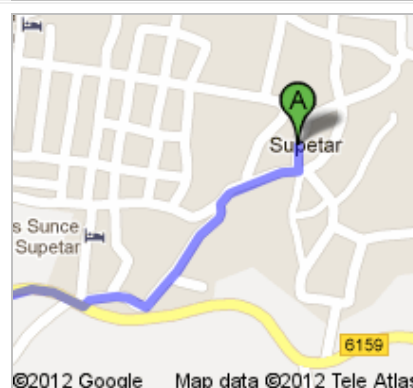
åk 48 m
totalt 48 m

 2. Sväng höger mot **väg 6159**




åk 160 m
totalt 210 m

 3. Ta 1:a åt vänster mot **väg 6159**
Ungefär 1 min

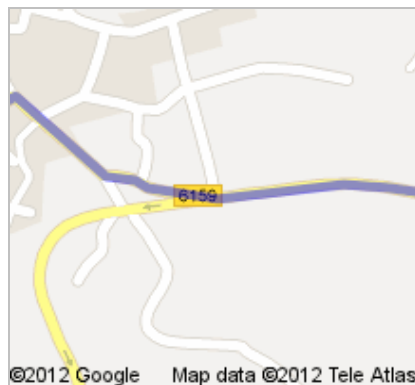


åk 350 m
totalt 600 m

 4. Sväng höger till **väg 6159**
Ungefär 5 min

åk 5,2 km
totalt 5,8 km

5. Svag sväng höger för att fortsätta på **väg 6159**
Ungefär 1 min



åk 450 m
totalt 6,2 km

6. Sväng vänster för att fortsätta på **väg 6159**
Ungefär 1 min




åk 160 m
totalt 6,3 km

7. Sväng vänster



åk 28 m
totalt 6,4 km

 Sutivan, Kroatien



De här vägbeskrivningarna är endast till för planering. I verkligheten kan vägbyggen, trafik, vädret eller annat göra att omständigheterna skiljer sig från våra resultat, och du bör planera din rutt efter det. Var uppmärksam på alla skyltar eller meddelanden som rör din rutt.

Kartdata ©2012 Tele Atlas